

«СОГЛАСОВАНО»

и.о. руководителя главного
управления образования
администрации города Красноярска




О.Ю.Харламова

« 4 » августа 2021 года

«УТВЕРЖДАЮ»

Директор МАОУ Лицей № 7




И.Д.Первалова

« 6 » августа 2021 года

«СОГЛАСОВАНО»

Начальник ОГИБДД
Межмуниципального управления МВД
России «Красноярское» Подполковник
полиции



К.М.Колегов

« 2 » августа 2021 года

ПАСПОРТ

дорожной безопасности образовательного учреждения

МАОУ Лицей №7

Железнодорожного района

г. Красноярск

Общие сведения

муниципальное автономное общеобразовательное учреждение

«Общеобразовательное учреждение Лицей № 7»

Тип ОУ – автономное

Юридический адрес ОУ: Красноярский край, г. Красноярск ул. Менжинского, 15

Фактический адрес ОУ: 660001. г. Красноярск, ул. Менжинского, 15

Реквизиты: ИНН 2460044191

КПП 246001001

Расчетный счет 40204810800000001047 в ГРКЦ ГУ Банка России
по Красноярскому краю г. Красноярска.

БИК 040407001

e-mail: Lyceum7@mail.ru.

Тел/факс (391)243-59-14

Форма собственности – муниципальная

Сведения о учредителе – Главное управление образования администрации
г. Красноярска.

660049, г. Красноярск, ул. Урицкого, 117. Тел. тел. (391)263-81-82, 263-81-81
факс (391)226-15-00, e-mail: gorod@guo.admkrsk.ru; guo@admkrsk.ru.

Руководители образовательного учреждения

Директор лицея	Перевалова Ирина Дмитриевна	-(391)243-36-28 (телефон)
Заместитель директора по учебной работе	Колбик Ирина Леонидовна	-243-54-66 (доп.12) (телефон)
Заместитель директора по воспитательной работе	Плотникова Наталья Валерьевна	-243-36-28 (доп.18) (телефон)

Ответственный работник
муниципального органа
образования

(должность)

(фамилия, имя, отчество)

(телефон)

Ответственный от
Госавтоинспекции

начальник отделения
по пропаганде БДД

Гостев Антон
Александрович

2-12-20-33

(телефон)

Ответственный работник
за мероприятия по профилактике
детского дорожно-транспортного
травматизма

преподаватель-
организатор ОБЖ Василенко Анатолий
Николаевич

2-43-36-28 сот.8-983-201-17-13

(телефон)

Руководитель или ответственный
работник дорожно-эксплуатационной
организации, осуществляющей
содержание УДС

(должность)

(фамилия, имя, отчество)

(телефон)

Руководитель или ответственный
работник, дорожно-эксплуатационной
организации, осуществляющей ТСОДД

(должность)

(фамилия, имя, отчество)

(телефон)

Количество учащихся 1350

Наличие уголков по БДД -2 (рекреация 2 этажа, класс ОБЖ)

(если имеется, указать место расположения)

Наличие класса БДД –нет

(если имеется, указать место расположения)

Наличие площадки по БДД -1 (в спортивном городке)

Время занятий в лицее:

1-ая смена: 8:00 – 13:55

2-ая смена: 14:00 – 18:55

внеклассные занятия: 17:00 – 20:00

Телефоны оперативных служб:

Отдел полиции №7(дежурная часть по ж/д району) 221-44-55

221-34-42; 265-25-39

Скорая помощь – 245-30-02; 245-32-02; 265-25-39 (03 или 103)

ГИБДД – 221-11-44; 227-33-72

Главное Управление по ГО, ЧС и ПБ города- 265-32-13

Пожарная часть ПЧ-19 ГУ ОФПС-30 -243-24-55; (01; 101).

Содержание

I. План-схемы ОУ.

- 1) район расположения ОУ, пути движения транспортных средств и детей (учеников, обучающихся);
- 2) организация дорожного движения в непосредственной близости от образовательного учреждения с размещением соответствующих технических средств, маршруты движения детей и расположение парковочных мест;
- 3) пути движения транспортных средств к местам разгрузки/погрузки и рекомендуемых безопасных путей передвижения детей по территории образовательного учреждения;
- 4) схема посадки учащихся лицея при организованной перевозке автобусами.

Схема №1

Район расположения образовательного учреждения определяется группой жилых домов, зданий и улично-дорожной сетью, с учетом остановок общественного транспорта, центром которого является непосредственно образовательное учреждение.

Территория, указанная в схеме, включает в себя:

- образовательное учреждение;
- жилые дома, в которых проживает большая часть детей (учеников) образовательного учреждения;
- автомобильные дороги и тротуары;
- микрорайон с проживанием учащихся лица ограничен – севера ул. Новосибирской, с востока – переулком Боготольский, с юга – ул. Красной Армии, с запада – ул. Ладо Кецховели.

На схеме обозначено:

- расположение жилых домов, зданий и сооружений;
- сеть автомобильных дорог;
- пути движения транспортных средств;
- пути движения детей (учеников) в/из образовательного учреждения;
- опасные участки (места несанкционированных переходов на подходах к образовательному учреждению);
- уличные (наземные – регулируемые/ нерегулируемые) пешеходные переходы;
- названия улиц и нумерация домов.

Параметры территории лица:

Площадь – 7402,0 кв.м.

Периметр – 580 м.

Ограждение территории по периметру – металлоконструкции (стойки, решетки).

Высота ограждения: северная сторона – 2м., восточная сторона – 2,5 м., южная сторона – 2,5 м., западная сторона – 1,5 м.

Обустройство ограждения:

Для проезда автотранспорта с западной стороны (ул. Ладо Кецховели) ворота (основные) запирающиеся на замок, с южной стороны (ул.Копылова) ворота (запасные), запирающиеся на замок.

Ключи от ворот находятся на вахте.

Для прохода – 5 калиток (закрываемые и запираемые на ночь) Ключи находятся на вахте.

Схема № 2

1. Схема организации дорожного движения ограничена автомобильными дорогами, находящимися в непосредственной близости от образовательного учреждения;

2. На схеме обозначено:

- здание лицея с указанием территории, принадлежащей непосредственно общеобразовательному учреждению ;
- автомобильные дороги и тротуары;
- уличные (наземные – регулируемые / нерегулируемые) пешеходные переходы на подходах к лицей;
- дислокация существующих дорожных знаков и дорожной разметки;
- другие технические средства организации дорожного движения;
- направление движения транспортных средств по проезжей части;
- направление безопасного маршрута движения детей (учеников, обучающихся);

3. На схеме указано расположение остановок маршрутных транспортных средств и безопасные маршруты движения детей (учеников) от остановочного пункта к лицей и обратно;

4. Стоянки (парковочные места) вблизи лицея, безопасные маршруты движения детей (учеников) от парковочных мест к лицей и обратно.

Схема №3

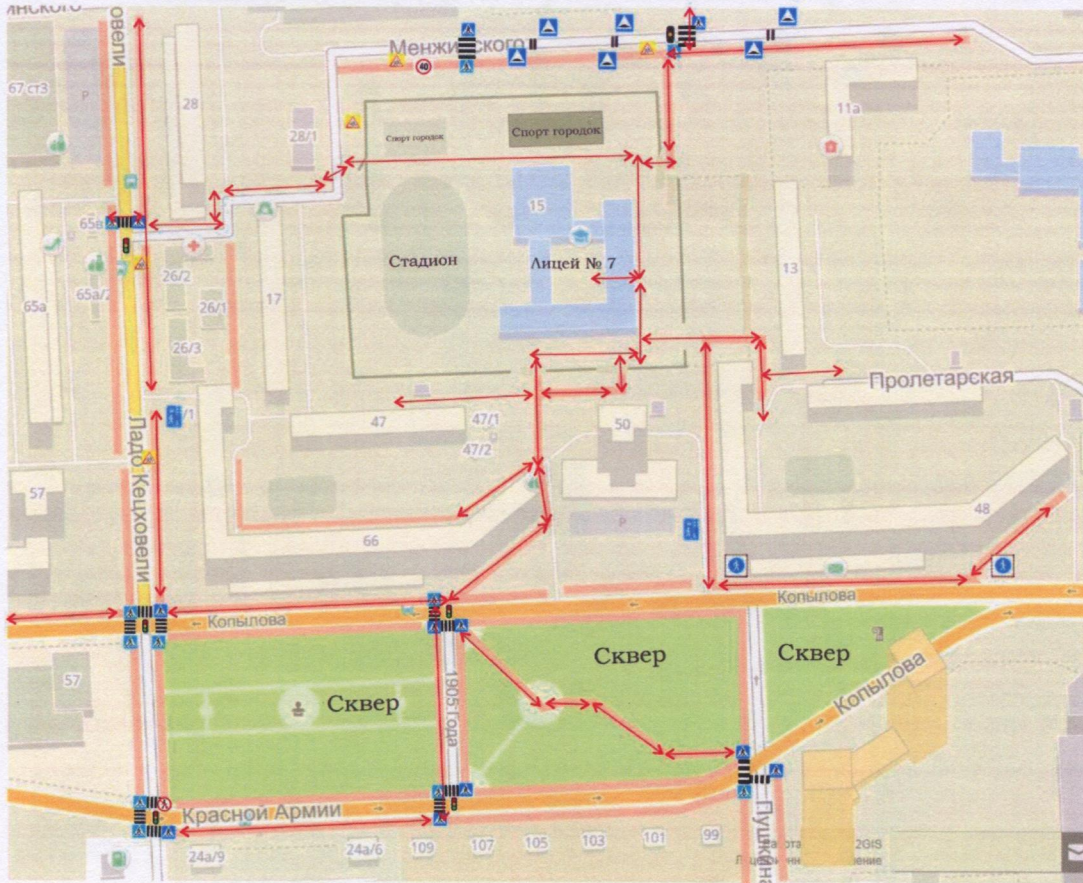
Пути движения транспортных средств к местам разгрузки/погрузки и рекомендуемых безопасных путей передвижения детей по территории образовательного учреждения;

Схема №4

Схема посадки учащихся лицея при организованной перевозке автобусами и наличие опасных мест для пешеходов вблизи лицея.

Схема №1

План-схема района расположения МАОУ Лицей № 7
пути движения транспортных средств и детей (учеников)













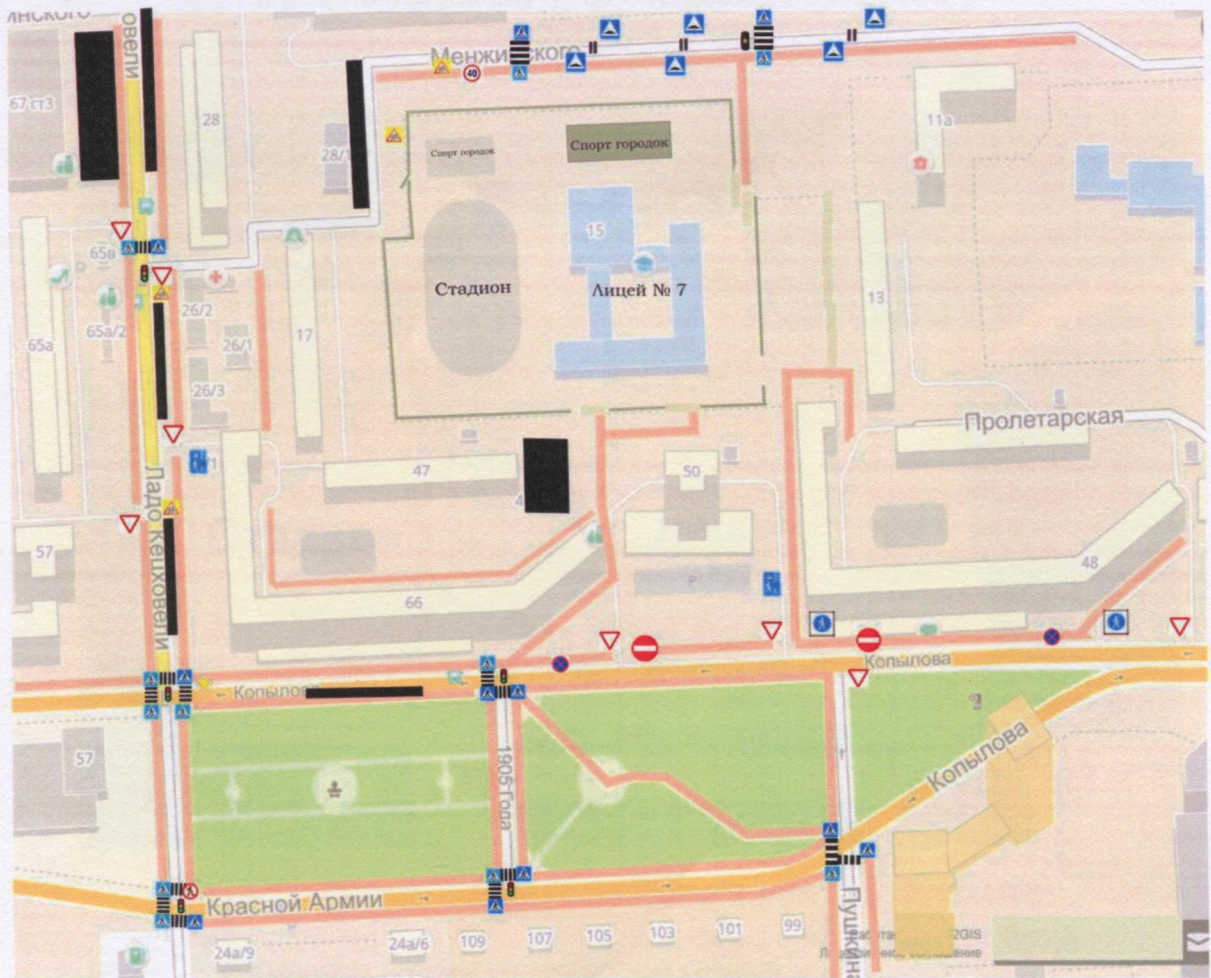
-  Движение транспортных средств
-  Движение учеников в(из) образовательного учреждения
-  5.19 Пешеходный переход
-  1.23 Дети
-  Светофор
-  Тротуар
-  Искусственная неровность
-  Пешеходная зона
-  Проезжая часть
-  3.10 Движение пешеходов запрещено

Схема №2

Схема организации дорожного движения непосредственной близости от образовательного учреждения с размещением соответствующих технических средств и расположения парковочных мест



- | | | | |
|--|-----------------------------------|--|--------------------------|
| | Движение транспортных средств | | 3.1 Въезд запрещен |
| | Парковочное место | | 2.1 Главная дорога |
| | 5.19 Пешеходный переход | | 3.27 Остановка запрещена |
| | 1.23 Дети | | 2.4 Уступите дорогу |
| | Светофор | | 5.21 Дворовая территория |
| | Тротуар | | |
| | Искусственная неровность | | |
| | Пешеходная зона | | |
| | Проезжая часть | | |
| | 3.10 Движение пешеходов запрещено | | |

Схема №3

Пути движения транспортных средств
к местам разгрузки/погрузки
и рекомендуемые пути передвижения детей
по территории лицея









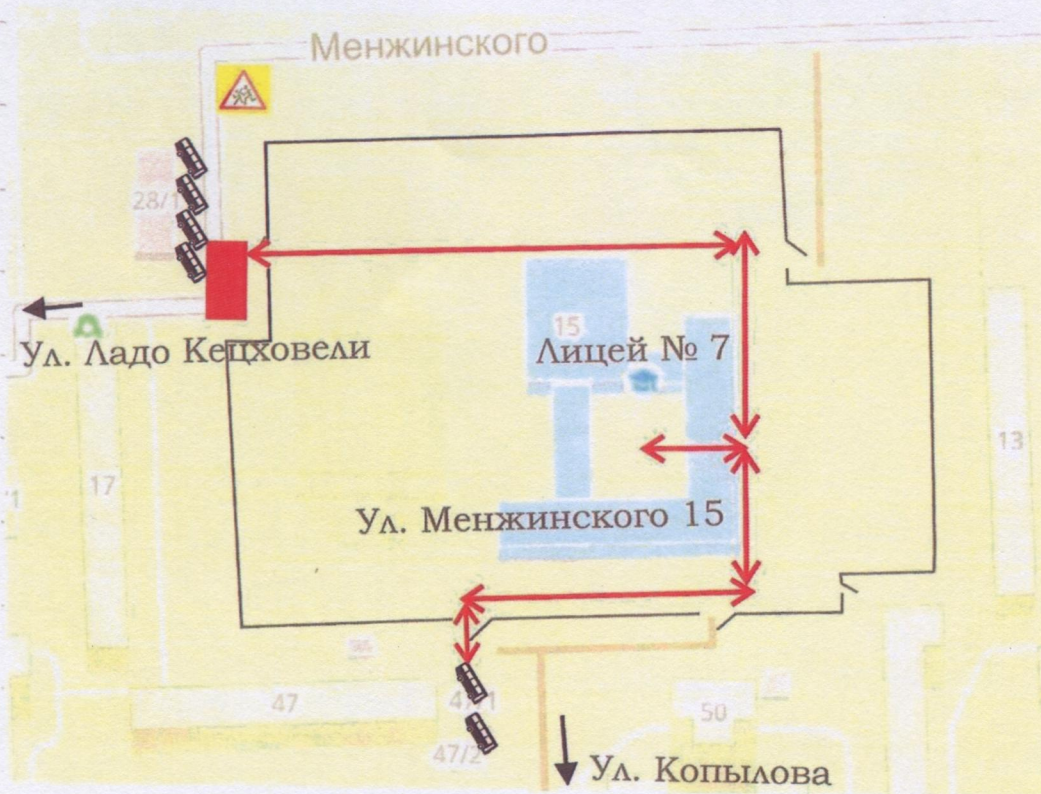
-  - въезд/выезд грузовых транспортных средств
-  - пути движения грузовых транспортных средств по территории образовательного учреждения
-  - движение учеников на территории образовательного учреждения
-  - места погрузки/выгрузки
-  - тротуары
-  - 1.23 Дети

Схема №4

Схема посадки учащихся лицей при организованной перевозке автобусами



Тротуар



Расположение автобусов в местах парковки



Маршруты движения детей на посадку



Опасное место, ограждаемое при посадке детей в автобусы



1.23 Дети