

GEO754

Всероссийская олимпиада школьников 2024-2025 учебный год
Школьный этап. География, 7 класс
Время выполнения 60 мин. Максимальное кол-во баллов – 38
БЛАНК ОТВЕТОВ

Тестовый тур

№ задания	Ответ	Кол-во баллов	№ задания	Ответ	Кол-во баллов
1	В	1	10	А	1
2	В	0	11	Г; В; Б; А	0
3	В; Б; А; 2	0	12	Б	1
4	А	1	13	1; 4500	0
5	В	1	14	Б	0
6	2; В; А; Б	1	15	Б	0
7	В	1	16	А	1
8	4-В; 1-Б; 2-2; 3-А	0	17	Б	0
9	Б	0	18	А	1
Всего баллов	9				

Практический тур

Задание № 1.

Матрица ответов

1	2	3	4	5	6	7	8	9	10
3+	В+	А+	Б+	2+	Е+	9+	ж+	4+	+к

105

Задание № 2.

Вставьте недостающую информацию о географических приборах в соответствующую колонку. Максимальное количество баллов, которое можно набрать – 10.

Прибор	Название	Для чего служит?



1.



Барометр
1

Для измерения давления



2.

Курвиметр

Для измерений
длины извилистых
линий 1

3.



Глобус

1

Прибор для наглядной
демонстрации годового движения
Земли вокруг Солнца и суточного
вращения Земли вокруг своей оси.

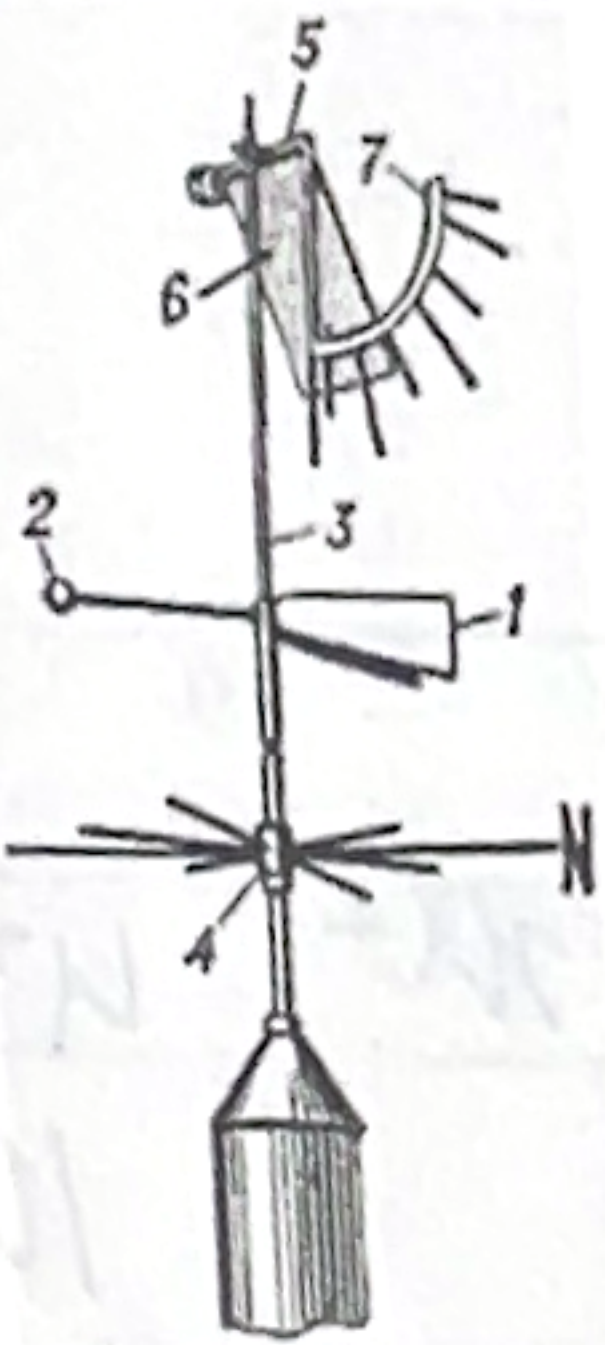
4.



Гигрометр
психрометрический

Для измерения
температуры,
влажности воздуха,
относительной
влажности 1

5.




Анемометр

0



Прибор для измерения
направления ветра.

6.



Осадкомер

Прибор для
измерения атмосферных
жидких и твердых
осадков. 1

<p>7.</p> 	<p>Анемометр с крыльчаткой</p> <p>1</p>	<p>Прибор для измерения скорости ветра.</p>
<p>8.</p> 	<p>Сейсмограф</p>	<p>Для обнаружения всех типов сейсмических волн</p> <p>1</p>
<p>9.</p> 	<p>Компас</p> <p>1</p>	<p>Прибор, предназначенный для определения сторон горизонта и состоящий из намагниченной стрелки, всегда показывающей на север.</p>
<p>10.</p> 	<p>Лазерный дальномер</p>	<p>Для измерения расстояний с применением лазерного луча.</p> <p>1</p>